

PROCESO DE PARTICIPACIÓN PÚBLICA NO PLAN HIDROLÓXICO DE GALICIA-COSTA

FORO: INICIATIVAS DE XESTIÓN AMBIENTAL AO SERVIZO
DA SOCIEDADE

AUGAS DE GALICIA

Gonzalo Mosqueira Martínez

Santa Cruz, Oleiros- A Coruña
23 de outubro de 2014

PARTICIPACIÓN PÚBLICA EN GALICIA COSTA

1. INTRODUCCIÓN AOS PROCESOS DE PLANIFICACIÓN HIDROLÓXICA
2. PARTICIPACIÓN PÚBLICA
3. INFORMACIÓN PÚBLICA
4. CONSULTA PÚBLICA
5. PARTICIPACIÓN ACTIVA
6. ACTIVIDADES DE PARTICIPACIÓN PÚBLICA DESTACABLES
7. CONCLUSIÓN



XUNTA DE GALICIA

CONSELLERÍA DE MEDIO AMBIENTE,
TERRITORIO E INFRAESTRUTURAS





INTRODUCCIÓN



XUNTA DE GALICIA

CONSELLERÍA DE MEDIO AMBIENTE,
TERRITORIO E INFRAESTRUTURAS



augasdegalicia



INTRODUCCIÓN





INTRODUCCIÓN



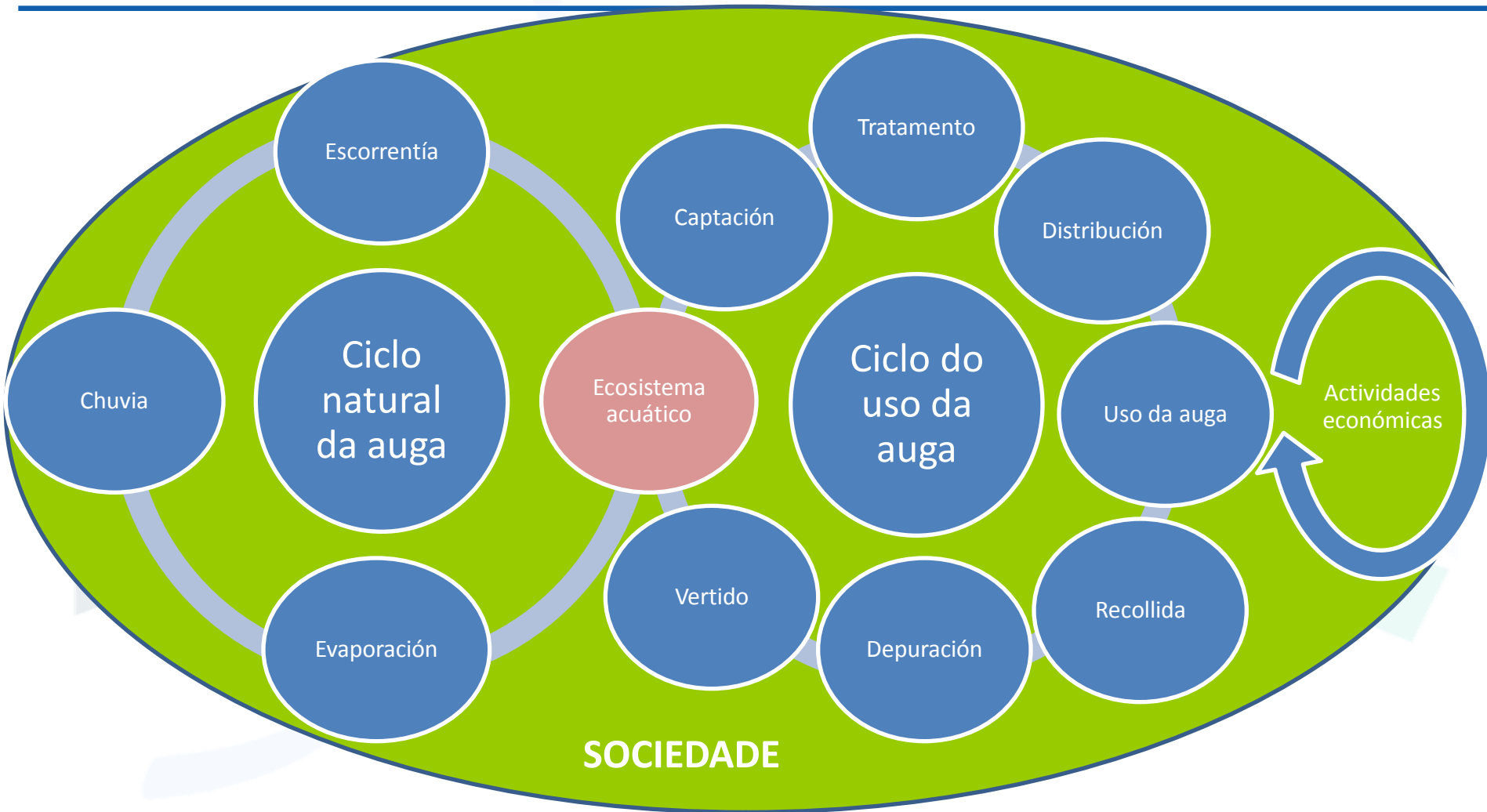


INTRODUCCIÓN





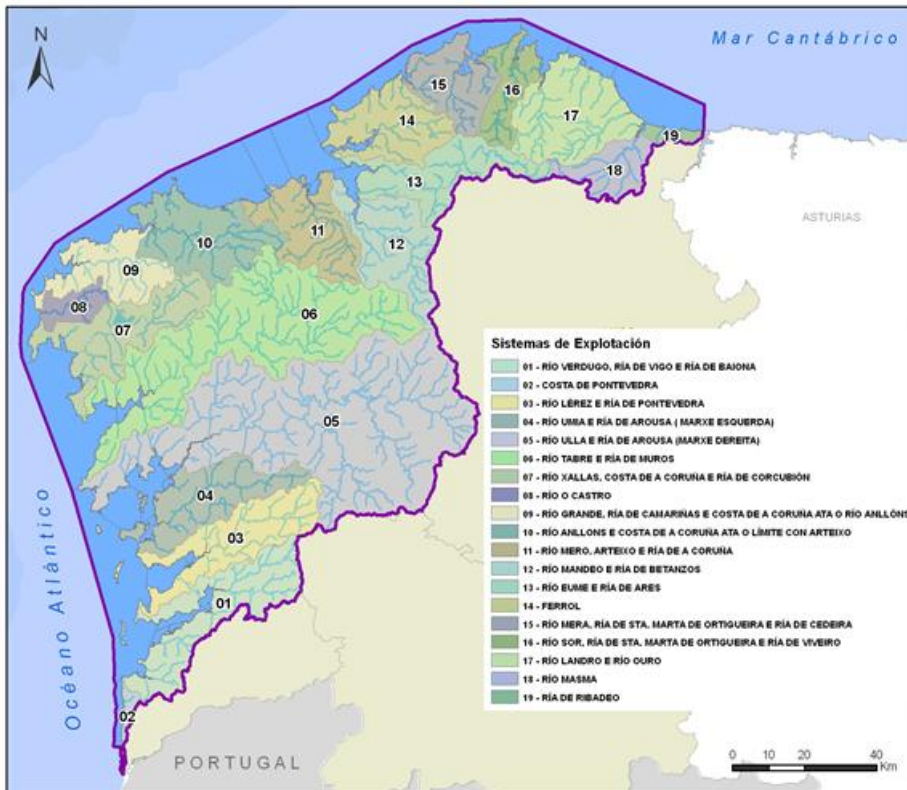
INTRODUCCIÓN





INTRODUCCIÓN

Augas de Galicia, como organismo de conca, ten as competencias de planificación hidrolóxica na Demarcación Galicia-Costa.



12.988 Km²

43,76% do territorio galego

75% da poboación.

10% dos recursos hídricos de España

3% da superficie de España

11.532 hm³/ano

678 hm³/ano regulados, un 6 %.

25 % regulados no Miño – Sil

49 % regulados en España



XUNTA DE GALICIA

CONSELLERÍA DE MEDIO AMBIENTE,
TERRITORIO E INFRAESTRUTURAS

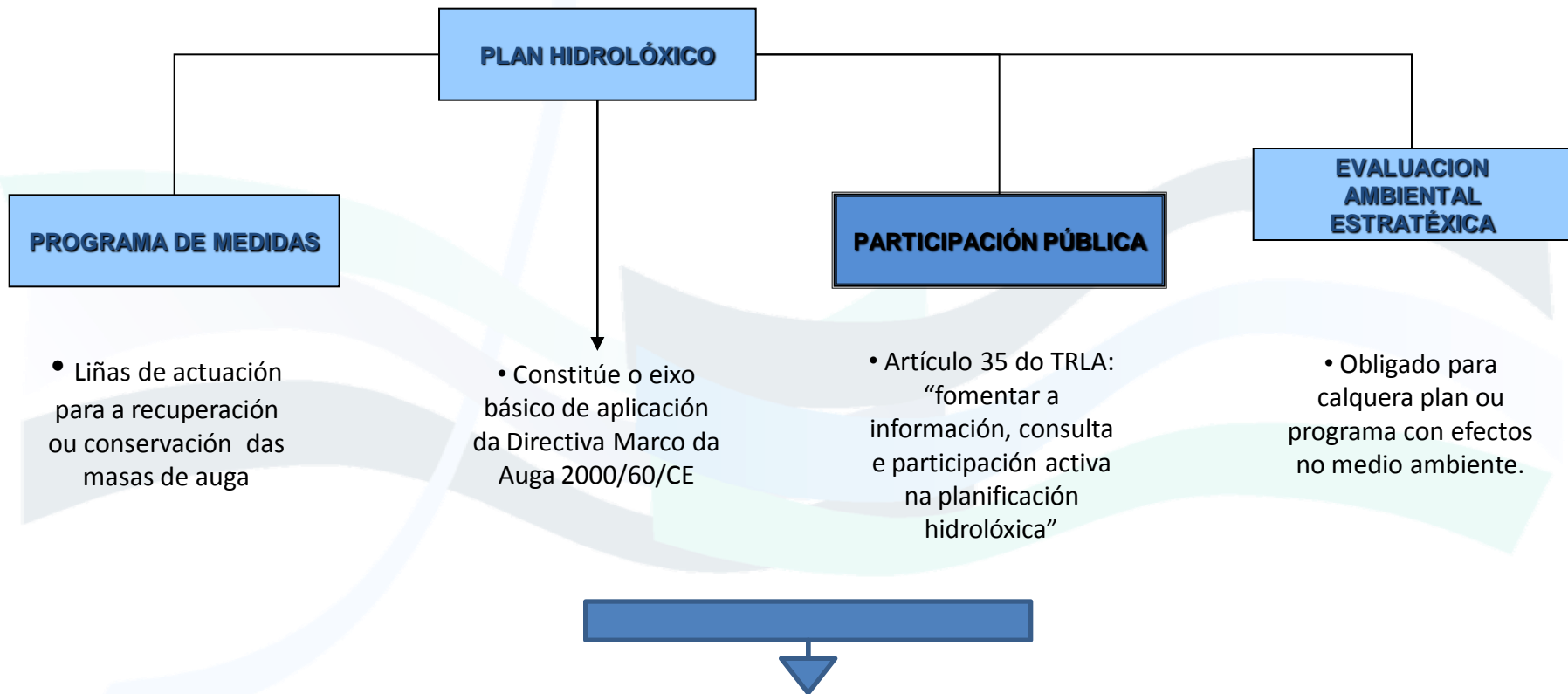


augasdegalicia



INTRODUCCIÓN

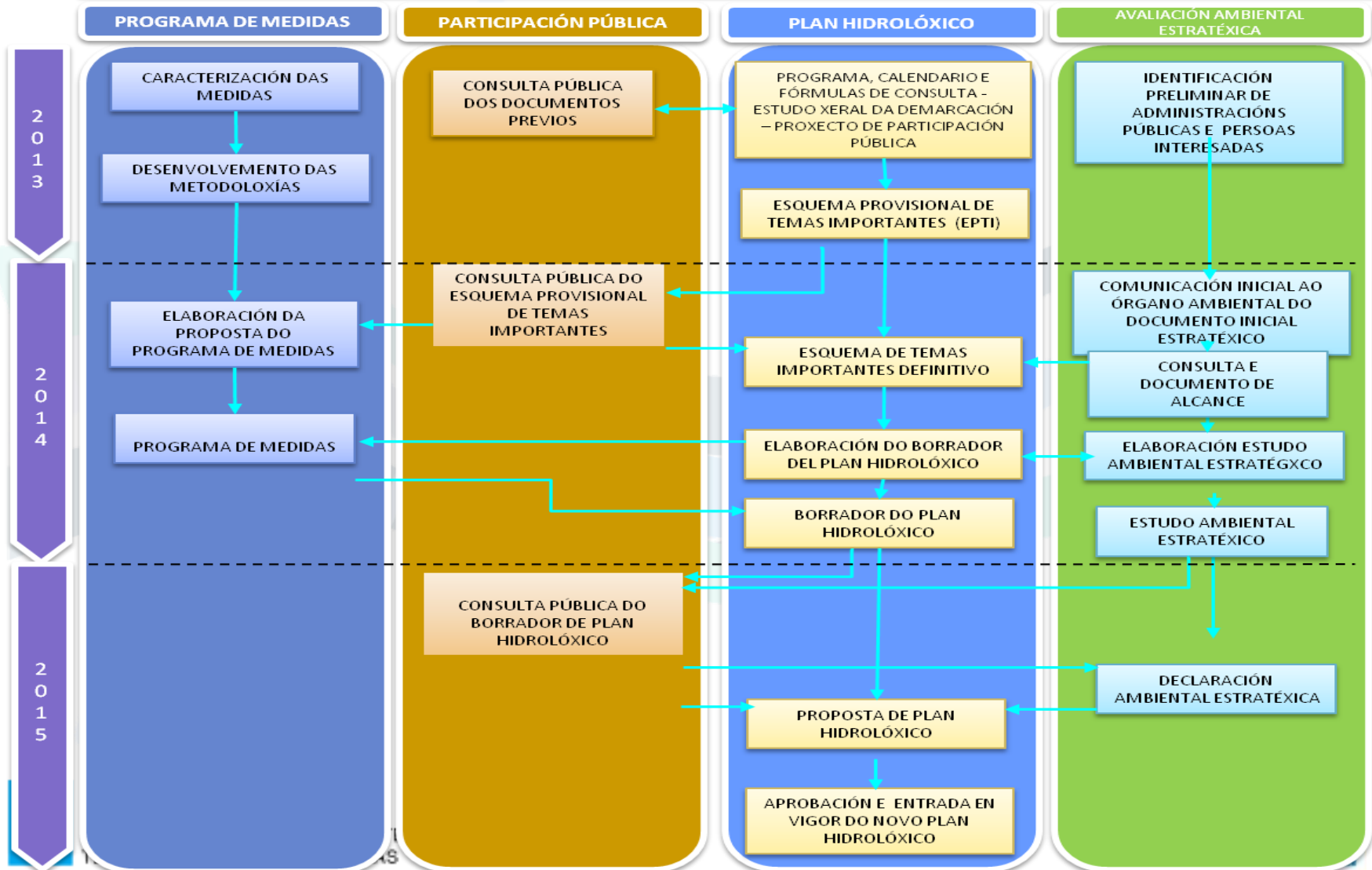
PROCESO DE PLANIFICACIÓN HIDROLÓXICA





INTRODUCCIÓN

DIAGRAMA XERAL DO PROCESO DE PLANIFICACIÓN HIDROLÓXICA





INTRODUCCIÓN

PROCESO DE ELABORACIÓN DO PLAN HIDROLÓXICO

➤ Revisión e actualización do PH



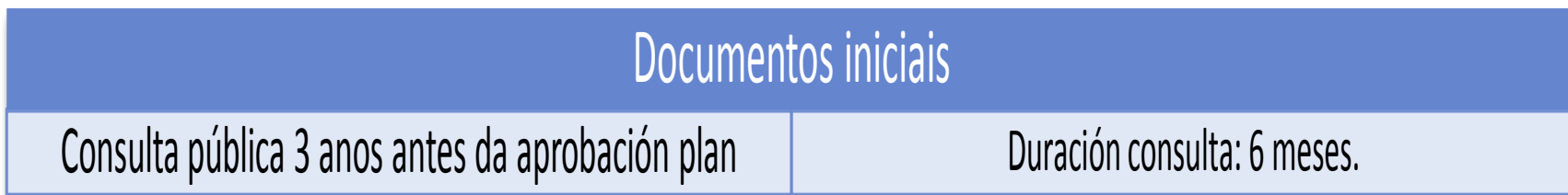
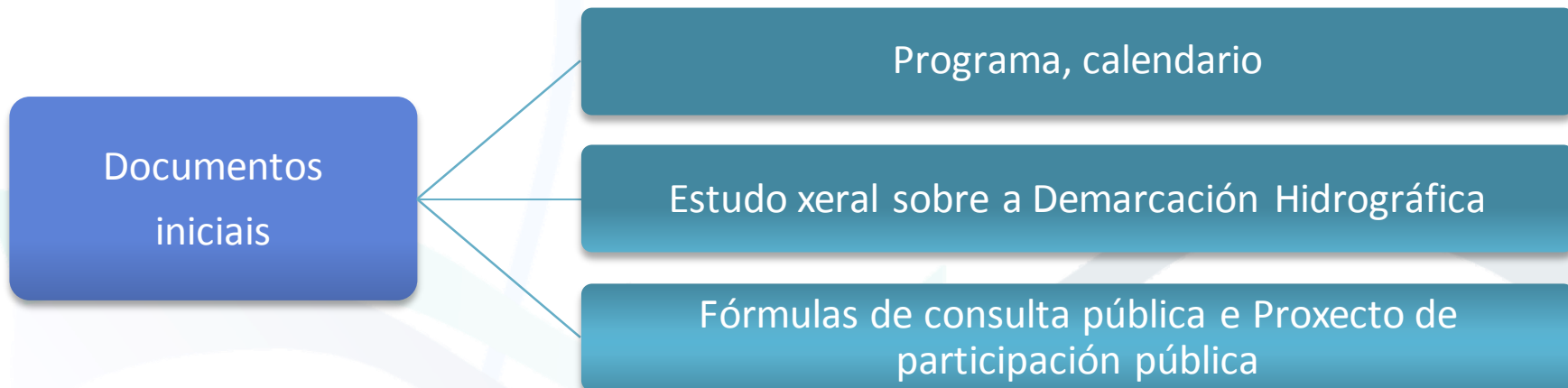
2º ciclo planificación 2015-2021

- ✓ Decembro de 2015: aprobación da revisión do PHGC (calendario DMA)
- ✓ Mesmo procedemento que o previsto para a súa elaboración inicial.



INTRODUCCIÓN

DOCUMENTOS INICIAIS





INTRODUCCIÓN

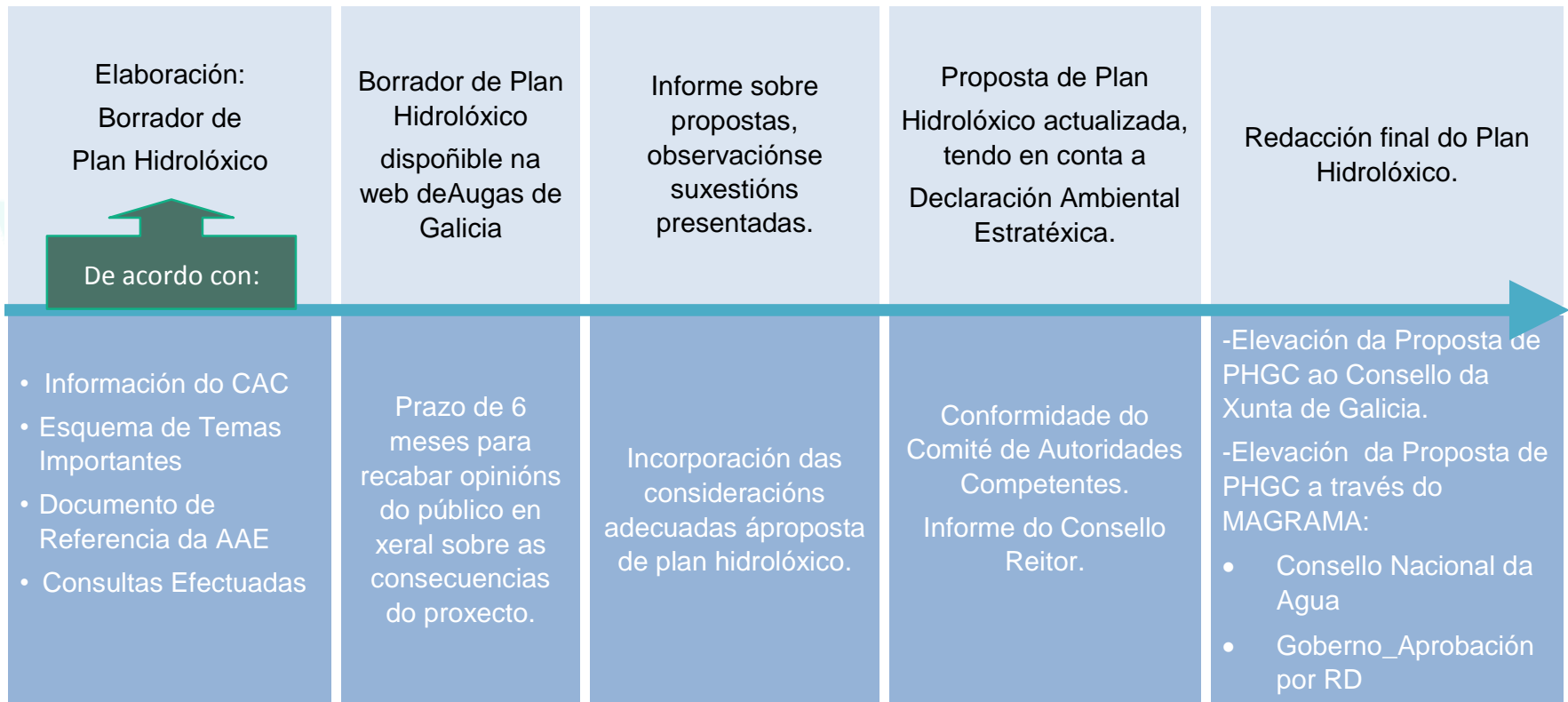
ESQUEMA DE TEMAS IMPORTANTES





INTRODUCCIÓN

ELABORACIÓN DO PLAN HIDROLÓXICO





PARTICIPACIÓN PÚBLICA

A participación pública é una ferramenta obrigatoria e fundamental no proceso de planificación hidrolóxica. O público toma parte na elaboración do plan hidrolóxico, influíndo no resultado final.

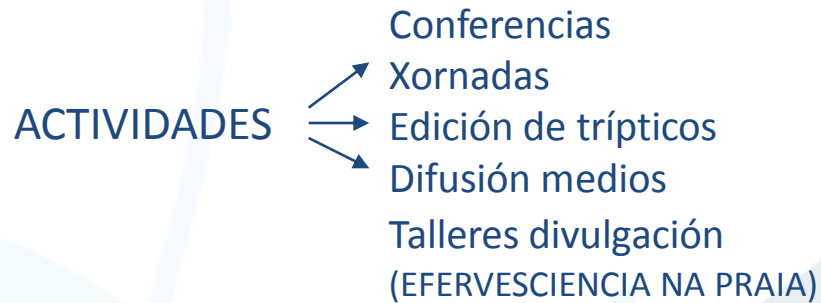


**Rexistro de partes interesadas
(532 inscritos)**



INFORMACIÓN PÚBLICA

Subministro de información e divulgación.



INFORMACIÓN PÚBLICA

XORNADAS E CONFERENCIAS:

✓ **A Directiva Marco da Auga; unha nova política de augas.**

Santiago, 28 de xuño de 2006

✓ **Xornadas sobre custos e xestión integrada da auga nos sistemas de abastecemento e saneamento.**

Santiago, 23 e 24 de xaneiro de 2007

✓ **Xornadas técnicas sobre saneamento sostible no medio rural de Galicia**

Santiago, 1 e 2 de decembro de 2008

✓ **O futuro da planificación hidrolóxica en Galicia**

Santiago, 30 de setembro de 2009

✓ **A Conferencia da Auga**

A Coruña, 24 e 25 de setembro de 2010

✓ **“A auga, caza e pesca sostible”**

Ames, 22 de outubro de 2010

✓ **Aplicación da DMA en GC**

A Coruña, 16 de decembro de 2010

✓ **Curso de Planificación Hidrolóxica (EGAP)**

Santiago 14-23 marzo de 2011



XORNADAS TÉCNICAS SOBRE SANEAMENTO SOSTIBLE NO MEDIO RURAL DE GALICIA

SANTIAGO DE COMPOSTELA, 1 e 2 de decembro de 2008
Hotel Hesperia Peregrino



Colexio de Enxeñeiros de Camiños, Canais e Portos de Galicia



CONFERENCIA da **auga** 24-25 setembro 2010
Palacio da Ópera
A Coruña

Protexamos a nosa esencia

A auga é a esencia de todos nós e da nosa terra. Marca o noso día a día, a nosa economía e a nosa historia. É o momento de aportar maior coñecemento sobre o ben máis preciado co que contamos. Por iso a Conferencia da Auga reúne en Galicia aos maiores expertos na materia.

Pedro Arrojo // Marion Hammer // Xoán Carmona // Francisco Díaz-Fierros
Francisco Oubillo // Anna Ribas // Carlos San Miguel // Jorge Olcina

Obxectivos

- Aportar coñecemento sobre a auga e a súa xestión como valor medioambiental, social, económico e cultural.
- Dar a coñecer as novas potencialidades de explotación da auga como recurso turístico e enerxético.

Públicos

A Conferencia está dirixida a científicos e profesores de universidade, grupos e asociacións ecoloxistas, funcionarios e cargos públicos, empresarios e consultores medioambientais, asociacións de consumidores, ams de casa, estudantes de carreiras e posgrados afíns á temática.

Inscrición

Antes do 1 de setembro

- Profesionais: 70 euros.
- Entidades sociais: 40 euros.
- Estudantes* (prazas limitadas): gratuito.

A partir do 1 de setembro

- Profesionais: 100 euros.
- Entidades sociais: 80 euros.
- Estudantes (prazas limitadas): gratuito.

*A asistencia á conferencia proporcionará 1 crédito de libre configuración.

Inscrición e máis información

www.conferenciadaauga.com

24-25 setembro 2010
Palacio da Ópera
A Coruña





INFORMACIÓN PÚBLICA

- Organización e participación en cursos:
EGAP: A planificación hidrolóxica (marzo 2011)
Presas (marzo 2012)
USC: A DMA e a planificación hidrolóxica (xuño 2014)
...
- Xornadas de difusión:
Presentación estudos caudais ecolóxicos (feb 2014)
Pacto Local da Auga (marzo 2014)
Asociación Hidroxéólogos (maio 2014)
...
- Participación en publicacións
Libro Río mandeo, cuenca fluvial y desarrollo sostenible (2012)
Revista VIA16 (2012)
...



PARTICIPACIÓN PÚBLICA NO PLAN HIDROLÓXICO GALICIA COSTA

INFORMACIÓN PÚBLICA



WEB OFICIAL DE AUGAS DE GALICIA:
APARTADO ESPECÍFICO DE
PARTICIPACIÓN PÚBLICA

http://augas.cmati.xunta.es/tema/c/Participacion_cidadana_procesos_info_publica

The screenshot displays the website interface for 'Participación cidadá e procesos información pública'. At the top, there is a navigation bar with links for 'Atendémolo/a', 'Accesibilidade', 'Mapa do portal', and 'Suxestións'. The main header features the 'augasdegalicia' logo and the Xunta de Galicia logo with the text 'CONSELLERÍA DE MEDIO AMBIENTE, TERRITORIO E INFRAESTRUTURAS'. Below the header, a menu lists various services: 'A ADMINISTRACIÓN HIDRÁULICA DE GALICIA', 'SANEAMENTO E DEPURACIÓN', 'ABASTECIMIENTO', and 'DEMARCAÇÃO HIDROGRÁFICA GALICIA-COSTA'. The main content area is titled 'Participación cidadá e procesos información pública' and contains several sections: 'Documentos en información pública' (with a link to 'Documentos en información pública'), 'Outras Actuacións de Interese' (with links to 'Pacto Local da Auga' and 'Proxecto PATCO ARA-Norte (Mozambique)'), 'Participación na Planificación Hidrolóxica' (with links to 'Plan Hidrolóxico Galicia-Costa', 'Plan Riscos de Inundacións', 'Outros documentos de planificación hidrolóxica', and 'Caudais ecolóxicos'), and 'Sensibilización cidadá' (with a link to 'Uso racional da auga'). On the right side, there is a search bar and a list of 'Máis información' links, including 'TRÁMITES COA ADMINISTRACIÓN HIDRÁULICA', 'REGISTRO DE ENTIDADES COLABORADORAS COA AHG', and 'ESTADO DOS ENCOROS DEMARCAÇÃO GALICIA-COSTA'. At the bottom, there are four columns: 'TEMAS' (Administration, Abastecimento, Saneamento e Depuración, Demarcação Hidrográfica Galicia-Costa), 'COLECTIVOS' (Cidades, Usuarios, Universidades/Investigadores, Familias Numerosas, Vizos/as, Medios de comunicación, Contribucións, Escuelas/as, Exploradores de abastecimento e saneamento, Agricultores e Ganxeiros, Contratistas, Entidades colaboradoras, Denunciantes e denunciados, Hidroeléctricas), 'FEITOS VITAIS' (Detectar un vertido ao río ou costa, Tello que facer un vertido ao dominio público, Provocar un vertido por accidente, Necesito facer un pacto de auga, Vou facer unha obra cerca do río, Convertirme en familia numerosa), and 'RECURSOS' (Avizo, Glosario, Lexislación). The footer includes the Xunta de Galicia logo and contact information.



XUNTA DE GALICIA

CONSELLERÍA DE MEDIO AMBIENTE,
TERRITORIO E INFRAESTRUTURAS

augasdegalicia



INFORMACIÓN PÚBLICA

IDE-DHGC

INFRAESTRUTURA DE DATOS ESPACIAIS
DEMARCAÇÃO HIDROGRAFICA GALICIA
COSTA

<http://www.cmati.xunta.es/ide-dhgc/>

The screenshot displays the IDE-DHGC web application. At the top left, it features the 'augasdegalicia' logo and the text 'NODO IDE DEMARCAÇÃO HIDROGRÁFICA GALICIA-COSTA'. The top right corner includes the 'ideg' logo (Instituto de Estudos do Territorio, Infraestrutura de Datos Espaciais de Galicia) and the 'XUNTA DE GALICIA' logo (Conseillería de Medio Ambiente, Territorio e Infraestruturas). The main area is a map of Galicia with various colored overlays representing hydrological data. On the left, there is a legend titled 'Capas' with a search bar and a list of layers: 'Estado Masas de Auga', 'Masas de Auga', 'ARPSIS', 'Hidroloxía', 'Zonas Protexidas PHGC', 'Zonas Protexidas-Rede Galega', 'Rede Natura 2000', 'Zonas Protexidas-Internacional', and 'Outras Zonas Protexidas'. A navigation toolbar is located above the legend. A red diagonal stamp on the right side of the map reads 'POSIBILIDADE DE DESCARGA DE CAPAS XIS DE INFORMACIÓN'. At the bottom left, there is a copyright notice for Xunta de Galicia and a footer with the 'galicia' logo.

PARTICIPACIÓN PÚBLICA CONSULTA PÚBLICA

O PLAN HIDROLÓXICO ELABÓRASE A PARTIR DUNHA SERIE DE DOCUMENTOS INTERMEDIOS QUE SE SOMETEN A CONSULTA PÚBLICA

DOCUMENTOS INICIAIS (CP)

- ✓ Programa, calendario e fórmulas de consulta do proceso de planificación.
- ✓ Proxecto de participación pública.
- ✓ Estudo xeral da demarcación



ESQUEMA DE TEMAS IMPORTANTES (CP)

- ✓ Análise dos principais problemas da Demarcación



PLAN HIDROLÓXICO GALICIA COSTA (CP)

- ✓ Aprobado por Real Decreto



Consecución, prórrogas e exencións de
OBJECTIVOS MEDIOAMBIENTAIS

- ✓ 2015-2021-2027...



Revisións e actualizacións do
PLAN HIDROLÓXICO GALICIA COSTA

- ✓ Cada 6 anos: 2015-2021-2027...

PARTICIPACIÓN PÚBLICA

CONSULTA PÚBLICA

1º CICLO DE PLANIFICACIÓN 2009-2015

**PLAN HIDROLÓXICO GALICIA
COSTA aprobado por RD
1332/2012 de 12 de
septiembre**

DOCUMENTOS INICIAIS

Os 3 documentos iniciais, *Estudo xeral da Demarcación, Programa, calendario e fórmulas de consulta*, e o *Proxecto de Participación Pública*, elaborados para o 1º ciclo de planificación hidrolóxica, foron publicados o 28 de abril de 2008 para a súa consulta pública durante 6 meses, publicándose con posterioridade unha fe de erratas.

[DOG 28/04/08](#)

[Estudo xeral demarcación \(Fe de erratas\)](#)

[Programa calendario \(Fe de erratas\)](#)

[Proxecto participación \(Fe de erratas\)](#)

ETI

O documento *Esquema provisional de temas importantes en materia de xestión de augas da demarcación* elaborado dentro do 1º ciclo de planificación hidrolóxica, foi publicado o 28 de xaneiro de 2009 para a súa consulta pública durante 6 meses, elaborándose con posterioridade o documento definitivo.

[DOG 28/01/09](#)

[Esquema provisional de temas importantes](#)

[Esquema definitivo de temas importantes](#)

PLAN HIDROLÓXICO GALICIA COSTA

O Borrador do Plan Hidrolóxico Galicia Costa elaborado dentro do 1º ciclo de planificación hidrolóxica foi sometido a consulta pública durante 6 meses, (20/8/2010-20/2/2011), coincidindo os últimos 45 días coa consulta pública do *Informe de Sustentabilidade Ambiental*, dentro do proceso de *Avaliación Ambiental Estratéxica* ao que foi sometido.

Unha vez finalizado o proceso de consulta pública elaborouse o Plan Hidrolóxico Galicia Costa vixente que foi aprobado por RD 1332/2012 de 14 de setembro.

[DOG 20/08/2010](#)

[DOG 26/11/2010](#)

[Borrador do Plan Hidrolóxico de Galicia-Costa](#)

[Informe de sustentabilidade ambiental](#)

[Plan Hidrolóxico de Galicia-Costa](#)



XUNTA DE GALICIA

CONSELLERÍA DE MEDIO AMBIENTE,
TERRITORIO E INFRAESTRUTURAS





**3 DOCS INICIAIS:
PROGRAMA, CALENDARIO E FÓRMULAS DE
CONSULTA**

29/04/2008 – 6 MESES - 29/10/2008

6 ALEGACIÓNS

- FE DE ERRATAS

- Publicación no DOGA**
- Exposto na páxina web no apartado de participación pública**
- Envío directo de documentación por correo ordinario**



**BASE DE DATOS DE
AXENTES INTERESADOS**

✓ ATRUGAL

**✓ USC: Catedrático de Edafoloxía e
Química Agrícola**

**✓ UVI: Catedrático da Ecoloxía
Mariña**

✓ Consulting: Metacortex

✓ Asociación Galega de Graniteiros

**✓ Asociación de Balnearios de
Galicia**



XUNTA DE GALICIA

CONSELLERÍA DE MEDIO AMBIENTE,
TERRITORIO E INFRAESTRUTURAS



ETI
SOMETIDO A CONSULTA PÚBLICA:
28/01/09 – 6 MESES- 28/07/2009

- Publicación no DOGA**
- Exposto na páxina web no apartado de participación pública**
- Envío directo de documentación por correo ordinario**
 - ✓ Tríptico, encuesta, docs..
- Enquisas**



BASE DE DATOS DE AGENTES INTERESADOS

7 ALEGACIONES

- ✓ **DX Conservación da Natureza**
- ✓ **IGVS**
- ✓ **Concello San Sadurniño**
- ✓ **FEGAMP**
- ✓ **Ecoloxistas: AEMS, Sociedade Galega de Historia Natural-Asociación Cultural o Rabo do Galo e Grupo Naturista Hábitat.**
- ✓ **Universidade: Catedrático de edafoloxía e Q.A. da USC**



BORRADOR PHGC
SOMETIDO A CONSULTA PÚBLICA:
20/08/10 – 6 MESES- 20/02/11

□ 53 ALEGACIONES

- ✓ Xunta de Galicia: DX Conservación da Natureza, D.X. de Infraestruturas, Sub.X urbanismo...
- ✓ Particulares
- ✓ Concellos: Cotobade, Cuntis, Vigo, Moaña
- ✓ Autoridades Portuarias
- ✓ FEGAMP
- ✓ Ecoloxistas: AEMS, Verdegaiia, Adegas, FEG
- ✓ Universidad: Catedrático de ecoloxía da UVI
- ✓ Asociacións de pesca; pescadores vilalbeses, pesca deportiva Neira, pesca deportiva Santa Comba-Xallas...
- ✓ Colexios oficiais: Biólogos, Enxeñeiros Agrónomos,
- ✓ Partidos Políticos: BNG, PSdG-PSOE
- ✓ Asociacións e empresas hidroeléctricas: APPA, Norvento, Endesa, Ferroatlántica, Gas Natural Fenosa...





Entre as cuestións máis destacables recollidas nas alegacións:

- Establecemento e implantación do réxime de caudais ecolóxicos.
- Os problemas derivados de alteracións hidromorfolóxicas
- Xestión de enchentes
- Dúbdas e discrepancias na determinación e no resultado do estado das masas de auga
- Solución aos problemas de saneamento e vertidos nos ríos.
- Dotacións establecidas demasiado elevadas para os distintos usos
- Necesidade de formación e concienciación medioambiental





2º CICLO DE PLANIFICACIÓN 2015-2021

En preparación Borrador do Plan Hidrológico Galicia Costa 2015-2021

>> PERÍODO DE CONSULTAS PECHADO DOS 3 DOCUMENTOS INICIAIS DO PROCESO DE PLANIFICACIÓN

Con data de 24 de maio (DOG 24/05/2013), iniciouse o período de consulta pública durante 6 meses dos documentos iniciais elaborados para o 2º ciclo de planificación rematando o pasado 25 de novembro.

DOG 24/05/2013

Programa, calendario, estudo xeral sobre a demarcación e fórmulas de consulta

>> PERÍODO DE CONSULTAS PECHADO DO ESQUEMA PROVISIONAL DE TEMAS IMPORTANTES

Con data de 30 de decembro (DOG 30/12/2013), iniciouse o período de consulta pública durante 6 meses do documento Esquema provisional de temas importantes do ciclo de planificación hidrolóxica 2015-2021, dentro do proceso de implantación da Directiva Marco da Auga na Demarcación Hidrográfica de Galicia-Costa, finalizando o pasado 1 de xullo.

DOG 30/12/2013 [↗](#)

Esquema provisional de temas importantes [↗](#)



XUNTA DE GALICIA

CONSELLERÍA DE MEDIO AMBIENTE,
TERRITORIO E INFRAESTRUTURAS





DOCUMENTOS INICIAIS
24/05/2013 – 6 MESES - 25/11/2013

- Publicación no DOGA**
- Exposto na páxina web no apartado de participación pública**
- Envío masivo mails anunciando o proceso**

BASE DE
DATOS DE
AXENTES
INTERESAD
OS

5 ALEGACIÓNS

- ✓ **Sociedad Española Ornitología**
SEO/Birdlife
- ✓ **DX de Desenvolvemento**
Pesqueiro
- ✓ **DX de Innovación e Xestión da**
Saúde Pública
- ✓ **Gas Natural SDG**
- ✓ **Endesa Generación**

As cuestións máis salientables das alegacións:

- Réxime de caudais ecolóxicos e o proceso de concertación**
- Plazos no proceso de planificación**



ESQUEMA DE TEMAS IMPORTANTES 01/01/2014 – 6 MESES - 01/07/2014

- Publicación no DOGA**
- Exposto na páxina web no apartado de participación pública**
- Envío masivo mails anunciando o proceso**

**BASE DE DATOS DE
AXENTES INTERESADOS:
532 PARTICIPANTES**

As cuestións máis salientables das alegacións:

- Réxime de caudais ecolóxicos e o proceso de concertación**
- Plazos no proceso de planificación.**
- Nova aprobación de zonas sensibles na DHGC**

13 ALEGACIONES

Número	Alegante
001	Asociación Galega de Áridos
002	Tasga Renovables, S.L.
003	Endesa Generación, S.A.
004	Cámara Oficial Mineira de Galicia
005	Asociación Cluster do Granito
006	Gas Natural SDG, S.A.
007	Canteras de Richinol, S.L.
008	Canteras do Arenal, S.L.
009	Pasek Minerais, S.A.U.
010	Áridos de Reboira, S.A.
011	Canteras El Pozo, S.L.
012	Cantera de Pesca. S.L.
013	Cantera de Montsalgueiro, S.L.



En preparación

Borrador do Plan Hidrológico Galicia Costa 2015-2021

- **Será sometido 6 meses a CP**
- **Aprobación decembro 2015**



XUNTA DE GALICIA

CONSELLERÍA DE MEDIO AMBIENTE,
TERRITORIO E INFRAESTRUTURAS



augasdegalicia



PARTICIPACIÓN ACTIVA

PARTICIPACIÓN ACTIVA

Deséñanse alternativas e solucións coa propia participación da cidadanía. Trátase de chegar dunha forma máis directa as partes interesadas, facilitando o coñecemento da información e debatendo as propostas de solucións. Considerase como unha participación directa no proceso de planificación.

ORGANIZACIÓN MESAS DE TRABAJO



ELABORACIÓN PLAN HIDROLÓXICO

✓ TERRITORIAIS
DEMARCAÇÕES

NORTE

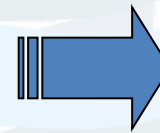
CENTRO

SUR

✓ GRUPO DE EXPERTOS

✓ MESAS SECTORIAIS (portos, medioambiente)

✓ TERRITORIAIS CONCA
proxecto LIFE



- Ecoloxistas
- Colexios profesionais
- Empresas xestoras do auga
- Asociacións de empresas: hidroeléctricas, piscifactorías...
- Cofradías de pescadores
- ...

<http://augas.cmati.xunta.es/portada>
augasdegalicia.dma@xunta.es
www.planhidroloxico.com

Axentes interesados:

FORO ABIERTO!!



XUNTA DE GALICIA

CONSELLERÍA DE MEDIO AMBIENTE,
TERRITORIO E INFRAESTRUTURAS





PARTICIPACIÓN ACTIVA

Fase 1

Anterior á publicación do Borrador do PHGC

- Descrición proceso participación activa
- Explicación resultados estudos previos
- Presentación contidos do plan




Fase 2

Durante o proceso de consulta pública do Borrador do PHGC

- Dinámicas de grupos: Técnica do marco lóxico
- Analise problemas entorno a:
RECURSOS-ESTADO-COSTES



Proceso de PARTICIPACIÓN ACTIVA na implantación da DMA en Galicia Costa





PARTICIPACIÓN ACTIVA

AREA TEMÁTICA	CONTIDOS	REFERENCIAS PHGC	NORMATIVA
RECURSOS (Análise cuantitativa)	Inventario de recursos hídricos	Anexo II	Artigo 7: Caudais ecolóxicos en situacións ordinarias.
	Restriccións medioambientais (caudais ecolóxicos)	Anexo V	Artigo 12: Ordes de preferencia dos usos.
	Usos e Demandas da auga (urbano, agrario, industrial, ...)	Cap. III-Anexo III	Artigo 19: Normas relativas a concesións.
	Priorización de usos	Capítulo IV	Artigo 21: Donacións de auga para abastecemento urbano.
	Asignación de recursos (balances: garantías de subministro e déficit)	Cap. IV - Anexo IV	Artigo 37: Protección contra enchentes. Artigo 39: Medidas de xestión (presa)
Fenómenos extremos (secas e enchentes)	Capítulo XI		
ESTADO (Análise cualitativa)	Masas de auga na Demarcación	Cap. II - Anexo I	Artigo 2: Identificación e delimitación de masas de auga superficiais (Anexo I) Artigo 14: Obxectivos medioambientais (Anexo IV) Artigo 40: Áreas obxecto de protección. Artigo 44: Autuacións de veredicto.
	Zonas protexidas	Cap. V - Anexo IV	
	Inventario de presións: puntuais e difusas (urbanas, piscifactorías, térmicas, contaminación agropecuaria...)	Cap. III - Anexo VII	
	Redes de control	Capítulo VI	
	Avaliación do estado: BO / MALO (indicadores e fontes de contaminación)	Capítulo VIII	
Obxectivos medioambientais: consecución do bo estado das masas de auga.	Cap. VII-VIII - Anexo VIII		
CUSTOS (Análise económica)	Programa de medidas: actuacións propostas (básicas e complementarias)	Cap. XII - Anexo X	Nova Lei de Augas, aprobada polo Parlamento de Galicia o 26 de Outubro de 2.010
	Análise económica dos usos da auga	Capítulo IX	
	Recuperación de custos: quen contamina, paga	Anexo IX	
	Nova Lei de Augas: canon da auga	Cap. IX - Anexo IX	

RECURSOS
Análise cuantitativa

- Inventario de recursos hídricos
- Restriccións medioambientais
- Usos e demandas da auga
- Priorización de usos
- Asignación de recursos
- Fenómenos extremos

ESTADO
Análise cualitativa

- Masas de auga da demarcación
- Zonas Protexidas
- Inventario de presións
- Redes de control
- Avaliación do estado
- Obxectivos medioambientais

COSTES
Análise económica

- Programa de medidas
- Análise económica dos usos da auga
- Recuperación de custos
- Nova lei de augas de Galicia



PARTICIPACIÓN ACTIVA

Fase 3

- Valoración de alternativas
- Validación de propostas para a súa incorporación ó borrador do PHGC

Antes da finalización do período de consulta pública do Borrador do PHGC



*Tras a finalización da consulta pública
Proposta de PHGC*

Fase 4

- Redacción de documento consolidado
- Previo á aprobación por RD do Consejo de Ministros
- Conclusións



XUNTA DE GALICIA

CONSELLERÍA DE MEDIO AMBIENTE,
TERRITORIO E INFRAESTRUTURAS



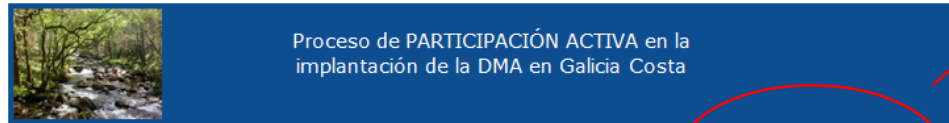
PARTICIPACIÓN PÚBLICA NO PLAN HIDROLÓXICO GALICIA COSTA

PARTICIPACIÓN ACTIVA



SOPORTE PARTICIPACIÓN ACTIVA:
nova web!

www.planhidroloxicogc.com



Inicio Documentación Noticias

Qué?
Por Qué?
Quién?
Cómo?
Cuándo?



Usuario
Contraseña
Registrarse Entrar

Buscar

ULTIMAS NOTICIAS...

SEGUNDA MESA Convocatoria mesas territoriais - 26-10-2010 10:08:57 Convocada segunda reunión das Mesas Territoriais...	BORRADOR DO PLAN HIDROLÓXICO Publicación DOG - 20-08-2010 08:41:24 Iniciase o proceso de consulta pública do Borrador do Plan Hidrolóxico (DOG nº 160, do 21 de agosto de 2010). Pode consultar o documento aquí...
---	--

CATEGORIAS
INICIO

No se encontró ninguna categoría

Preguntas Frecuentes | Contacto: augasdegalicia.dma@xunta.es

✓ Registro partes interesadas

Usuario
Contraseña
Registrarse Entrar

Novas altas
Distintos perfís de acceso:

- Público xeneral
- Agentes Interesados
- Participantes mesas
- Expertos
- Administrador

✓ Convocatorias

ULTIMAS NOTICIAS...

SEGUNDA MESA Convocatoria mesas territoriais - 26-10-2010 10:08:57 Convocada segunda reunión das Mesas Territoriais...	BORRADOR HIDROLÓXI Publicación DO 08:41:24 Iniciase o proceso de consulta pública do Borrador do Plan Hidrolóxico (DOG nº 160, do 21 de agosto de 2010). Pode consultar o documento aquí...
---	--

✓ FOROS



XUNTA DE GALICIA
CONSELLERÍA DE MEDIO AMBIENTE,
TERRITORIO E INFRAESTRUTURAS





PARTICIPACIÓN ACTIVA

Participación activa: Segundo ciclo de planificación

SEGUIRASE coa mesma liña de traballo no relativo a información e consulta pública.

Vaise intentar potenciar o proceso de participación activa, seguindo o esquema do primeiro ciclo, e incorporando procesos específicos para tratar o temas máis relevantes, como por exemplo o proceso de concertación de caudais ecolóxicos.





ACTIVIDADES DESTACABLES

EFERVESCENCIA NA PRAIA (2008)
Talleres divulgativos para nenos
Relacionados co medio mariño



Rede Auga (2014-2015)
Enfocado a introducir a
planificación hidrolóxica nos
escolares



XUNTA DE GALICIA

CONSELLERÍA DE MEDIO AMBIENTE,
TERRITORIO E INFRAESTRUTURAS


augasdegalicia



ACTIVIDADES DESTACABLES

PROXECTO LIFE: AQUA PLANN PROJECT-LIFE +07/ENV/E/000826: XESTIÓN INTEGRADA DOS RECURSOS HÍDRICOS E A SUA APLICACIÓN NO PLANEAMENTO LOCAL DO LIC ABEGONDO-CECEBRE

OBXECTIVO

- ASEGURAR E PROTEXER A CALIDADE DAS AUGAS NA CONCA DO RÍO MERO-BARCÉS E DO LIC ABEGONDO-CECEBRE

BENEFICIARIOS E SOCIOS

CONCELLO DE ABEGONDO
EMPRESA MUNICIPAL DE AGUAS
LA CORUÑA SOCIEDAD
ANÓNIMA (EMALCSA)
AUGAS DE GALICIA
DIRECCIÓN XERAL DE
INVESTIGACIÓN, TECNOLOXÍA E
FORMACIÓN AGROFORESTAL.
CONSELLERÍA DE MEDIO RURAL




PROYECTO COOPERACIÓN
 "Red Espacios Ambientalmente Competitivos"
 Este proyecto de cooperación, promovido por 13 Grupos de Desarrollo Rural españoles que buscan mejorar el conocimiento de la Biodiversidad en los territorios de actuación centrándose en los cauces fluviales y espacios protegidos, como base para DISEÑAR ESTRATEGIAS de valorización centradas en el medio ambiente, los productos artesanales y el turismo.

Organización




Inscripción: gratuita. Prazas limitadas


 Castelo de Sita, Cruz, s/n 15270 Láncara (A Coruña)
 Teléfono 914 630 618 Fax 914 614 443
 www.ceida.org formacion@ceida.org

II JORNADAS DEL AGUA Agua, medio ambiente y participación

miércoles 28 y jueves 29 de octubre.
Concello de Abegondo (A Coruña)





ACTIVIDADES DESTACABLES

MESAS TERRITORIAIS: NIVEL CONCA MERO-BARCÉS

PROXECTO LIFE: AQUA PLANN PROJECT-LIFE +07/ENV/E/000826: XESTIÓN INTEGRADA DOS RECURSOS HÍDRICOS E A SUA APLICACIÓN NO PLANEAMENTO LOCAL DO LIC ABEGONDO-CECEBRE

MESAS DE PARTICIPACIÓN ACTIVA:

✓ Mesa Sectorial de Medio Ambiente

Sta Cruz, 23 de setembro de 2009

✓ 1ª mesa da auga: participación pública activa

Abegondo, 11 de maio de 2010

✓ 2ª mesa da auga, participación pública activa

Abegondo, 25 de maio de 2010

DIRECTIVA MARCO DEL AGUA:



La finalidad de esta Directiva Europea es establecer un marco de **protección** para todas las **masas de agua** en el horizonte del año 2015.

Para conseguir este objetivo es imprescindible **implicar a la ciudadanía** en la toma de decisiones.

Así, la Participación Pública Activa es una herramienta por la que la población toma **parte en los procesos de planificación hídrica**, influyendo en el resultado final: el nuevo Plan Hidrológico Galicia - Costa.

ORGANIZAN:



CONCELLO DE
ABEGONDO

augasdegalicia



XUNTA DE GALICIA
CONSELLERÍA DE MEDIO AMBIENTE,
TERRITORIO E INFRAESTRUTURAS



XUNTA DE GALICIA
CONSELLERÍA DO MEDIO RURAL



emalcsa

COLABORA:




ASOCIACIÓN DE DESENVOLVEMENTO RURAL
MARIÑAS-BETANZOS

Para más información:
www.aqua-plann.eu
981 647 909

MESAS DEL AGUA

Participación Pública Activa
cuenca hidrográfica del embalse
de Abegondo - Cecebre





ACTIVIDADES DESTACABLES

CAUDAIS ECOLÓXICOS: CONTIDO OBRIGATORIO PLAN HIDROLÓXICO GALICIA COSTA
NOVO RÉXIME INCORPORAR **2º CICLO PLANIFICACIÓN 2015-2021**

IPH

ORDEN ARM/2656/2008 DE 10 DE SETEMBRO POLA QUE SE APROBA A
INSTRUCCIÓN DE PLANIFICACIÓN HIDROLÓXICA
ARTÍCULO 3.4 CAUDAIS ECOLÓXICOS

Art 3.4.: O establecemento do réxime de caudais ecolóxicos realizarase mediante un proceso que se desenvolverá en tres fases:

FASE 1

**DESENVOLVEMENTO DE
ESTUDOS TÉCNICOS**

FASE 2

PROCESO DE CONCERTACIÓN

FASE 3

**PROCESO DE IMPLANTACIÓN
CONCERTADO E SEGUIMIENTO
ADAPTATIVO**

Con varios niveis de acción:

- Información
- Consulta pública
- Participación activa

**PROXECTO DE PARTICIPACIÓN
PÚBLICA**



XUNTA DE GALICIA

CONSELLERÍA DE MEDIO AMBIENTE,
TERRITORIO E INFRAESTRUTURAS





ACTIVIDADES DESTACABLES

PROCESO DE CONCERTACIÓN: INFORMACIÓN

- POSTA A DISPOSICIÓN DO PÚBLICO DE TODA A DOCUMENTACIÓN RELACIONADA.

PROCESO DE CONCERTACIÓN: CONSULTA PÚBLICA

- [Publicación no DOG nº 11 \(17/01/2014\)](#)
- [Prazo: 45 DÍAS](#)
- [18/01/2014-11/03/2014](#)





ACTIVIDADES DESTACABLES

PROCESO DE CONCERTACIÓN: PARTICIPACIÓN ACTIVA

MESAS DE CONCERTACIÓN

Mesas de traballo de carácter territorial nas que participen os axentes interesados.

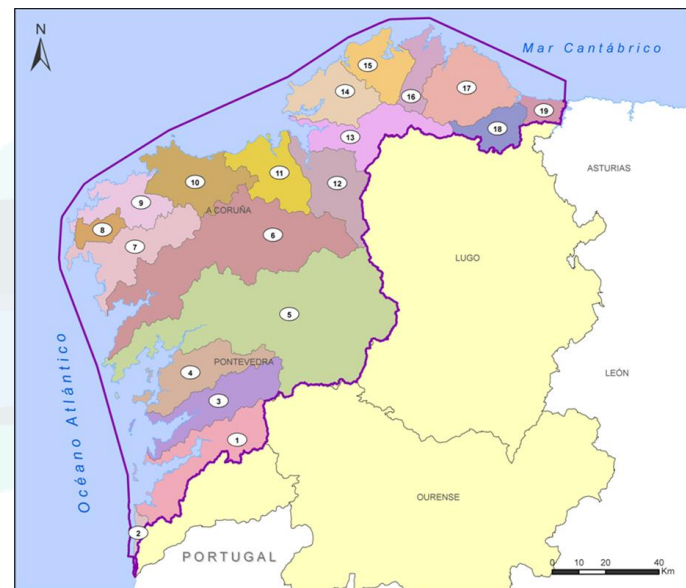
AMBITO TERRITORIAL:
SISTEMAS DE EXPLOTACIÓN
GALICIA COSTA

Análise das posibles incompatibilidades entre os diferentes usos existentes no ámbito de cara a concertar o réxime de caudais a implantar definitivamente.

APOIO FERRAMENTAS
WEB

Mesas sectoriais

Proceso que terá en conta os usos e demandas actualmente existentes e o seu réxime concesional, así como as boas prácticas, buscando compatibilizar os dereitos ao uso da auga co réxime de caudais para facer posible a súa implantación.



01- RÍO VIVEIRO, RÍA DE VIGO E RÍA DE BASTIA	11- RÍO MERA, ARTEDO E RÍA DE A CORUÑA
02- COSTA DE PONTEVEDRA	12- RÍO MANRADO E RÍA DE BETANZOS
03- RÍO LÚNZE E RÍA DE PONTEVEDRA	13- RÍO CLAVE E RÍA DE ABES
04- RÍO ULLA E RÍA DE ARDUSA (MARXE ESQUERDA)	14- FERROL
05- RÍO ULLA E RÍA DE ARDUSA (MARXE DEREITA)	15- RÍO MEA, RÍA DE STA. MARTA DE OPTHUEIRA E RÍA DE COGADA
06- RÍO TARE E RÍA DE MURDO	16- RÍO SOL, RÍA DE STA. MARTA DE OPTHUEIRA E RÍA DE VIEIRO
07- RÍO RALLAL, COSTA DE A CORUÑA E RÍA DE CONCORDIA	17- RÍO LANDRO E RÍO OURO
08- RÍO O CASTRO	18- RÍO NARONA
09- RÍO GRANDE, RÍA DE CARRIÁN E COSTA DE A CORUÑA AÍA O RÍO ANLLÓN	19- RÍA DE MIRADO
10- RÍO ANLLÓN E COSTA DE A CORUÑA AÍA O LÍMITE CON ASTURO	



XUNTA DE GALICIA

CONSELLERÍA DE MEDIO AMBIENTE,
TERRITORIO E INFRAESTRUTURAS



CONCLUSIONES

Valoración do proceso:

➤ 1º ciclo de planificación hidrolóxica:

- **Proceso de participación pioneiro en Augas de Galicia**
- **Escasa participación na consulta pública**
- **Éxito das mesas de participación activa**

➤ 2º ciclo de planificación hidrolóxica:

- **Obxectivo: Chegar a un maior número de axentes interesados**
- **Fomentar a consulta pública**
- **Repetir o éxito da participación activa**





CONCLUSIÓNS

O proceso de participación pública

- **Carácter continuo e estable no tempo**

2009 → 2015 → 2021 →

- **Obxectivos: obter un plan hidrolóxico o máis consensuado posible e representativo dos intereses de toda a sociedade**

http://ec.europa.eu/environment/water/index_en.htm





GRACIAS POLA SÚA ATENCIÓN



XUNTA DE GALICIA

CONSELLERÍA DE MEDIO AMBIENTE,
TERRITORIO E INFRAESTRUTURAS



augasdegalicia